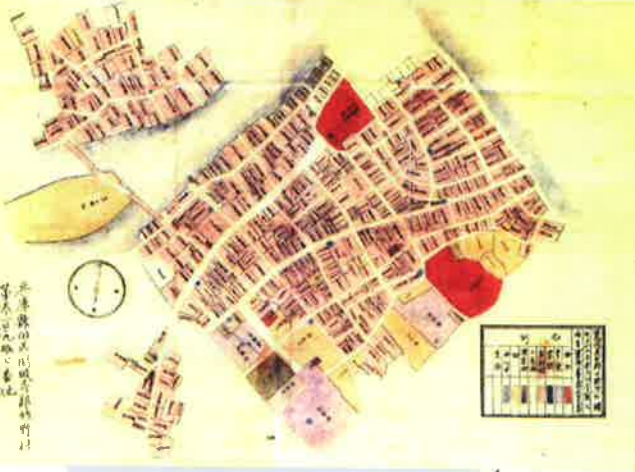


竹野浜路地裏マップ

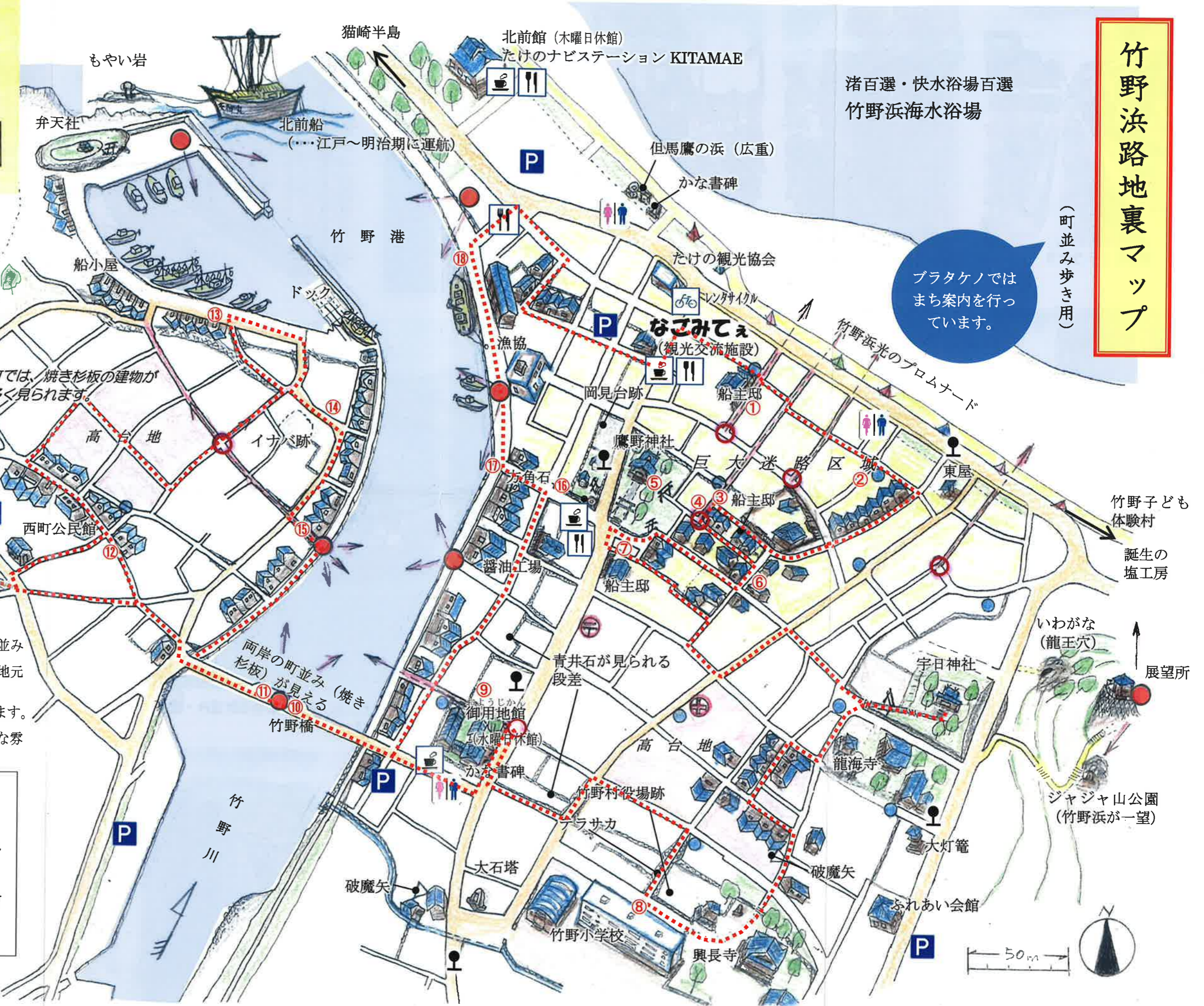
(町並み歩き用)

プラタケノでは
まち案内を行っ
ています。

渚百選・快水浴場百選
竹野浜海水浴場



明治14年の竹野浜



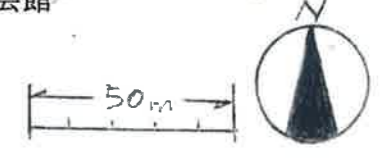
竹野浜・路地のまちの見どころ

- ・北前船の里竹野浜の路地と、焼き杉板の町並み
- ・家の基礎、壁、棟石などに多くの青井石（地元で採っていた凝灰岩）が使われています。
- ・青井石で造られた段差があちこちに見られます。
- ・主に夏場には、和みの灯りで路地が幻想的な雰囲気となります。

<凡 例>

- 主な町並みビューポイント
- 路地から海・川を臨むポイント
- まち歩き基本コース（約3km）
（コースを歩いて、裏面の風景を見つけましょう!）
- 井戸

発行：プラタケノ運営委員会
平成29年2月





⑧ 青井石とテラサカ



④ 北前船主邸と路地



⑫ 曲がった道

竹野浜 町並み 路地裏 スケッチ

絵: Tamura



① 北前船主邸と路地と海



⑩ 焼き杉板の町並み



⑪ 猫崎と町並み



⑭ 路地の先は川



⑯ 曲がりくねった路



⑱ 竹野川沿いの焼き杉板の町並み・城山



⑰ 竹野川沿いの醤油工場の町並み



⑬ 立ち並ぶ船小屋



② 井戸のある風景



⑮ 西町路地から下町方面を望む



⑦ とても細い迷路



⑨ 路地から竹野川を見る



③ 路地からジャジャ山を望む



⑤ 鳥居と路地



⑥ “トトロの世界！”